R24

S24

I:356000
P:7638000
ETRS-TM35FIN

S25

T24

Maanmittauslaitos, maastokarttarasteri 03/2017. Karttalehti W413 (osa 1 / 6). Mittakaava 1:66666, 1.5cm = 1km.

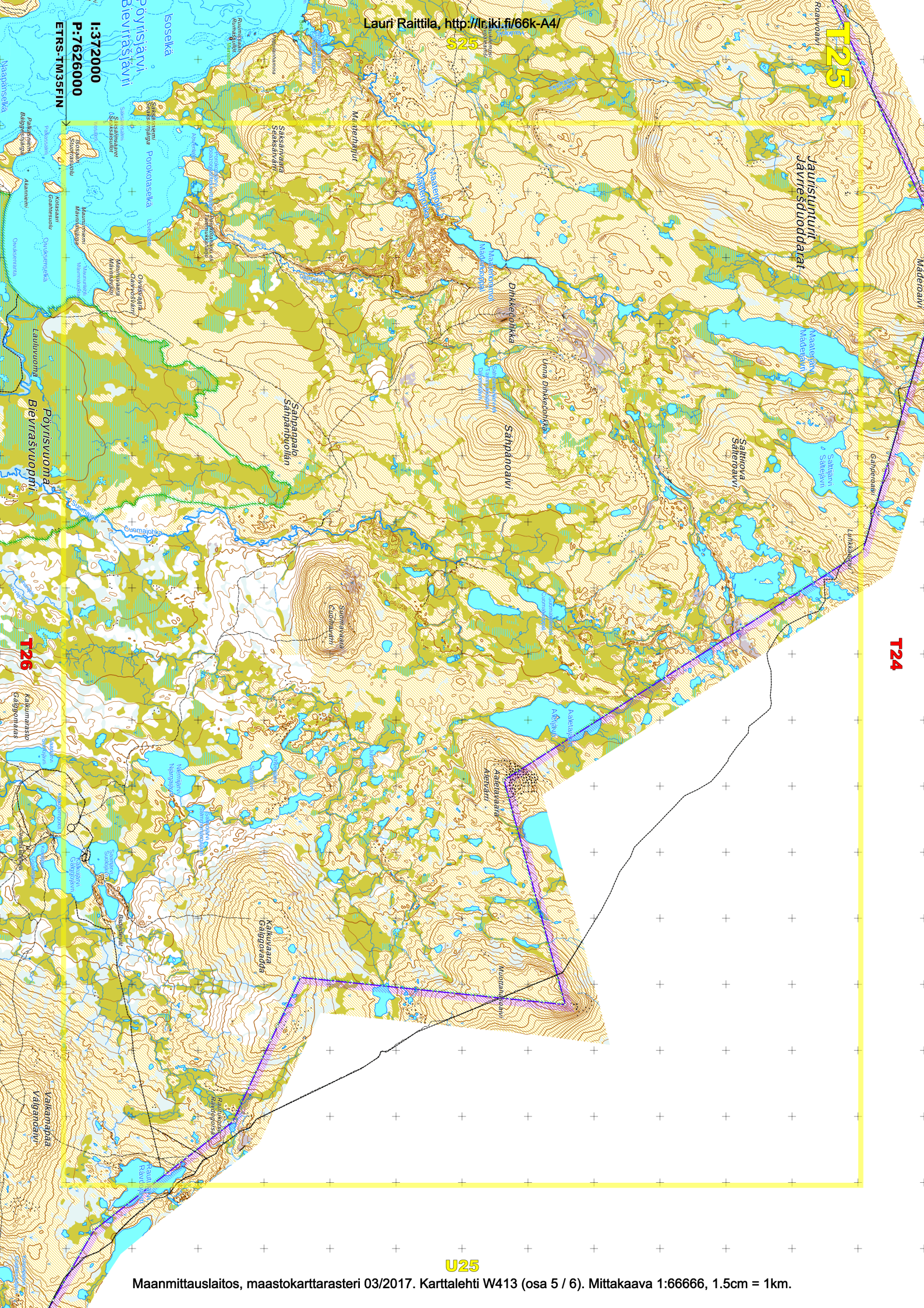

Maanmittauslaitos, maastokarttarasteri 03/2017. Karttalehti W413 (osa 5 / 6). Mittakaava 1:66666, 1.5cm = 1km.

Maanmittauslaitos, maastokarttarasteri 03/2017. Karttalehti W413 (osa 2 / 6). Mittakaava 1:66666, 1.5cm = 1km.

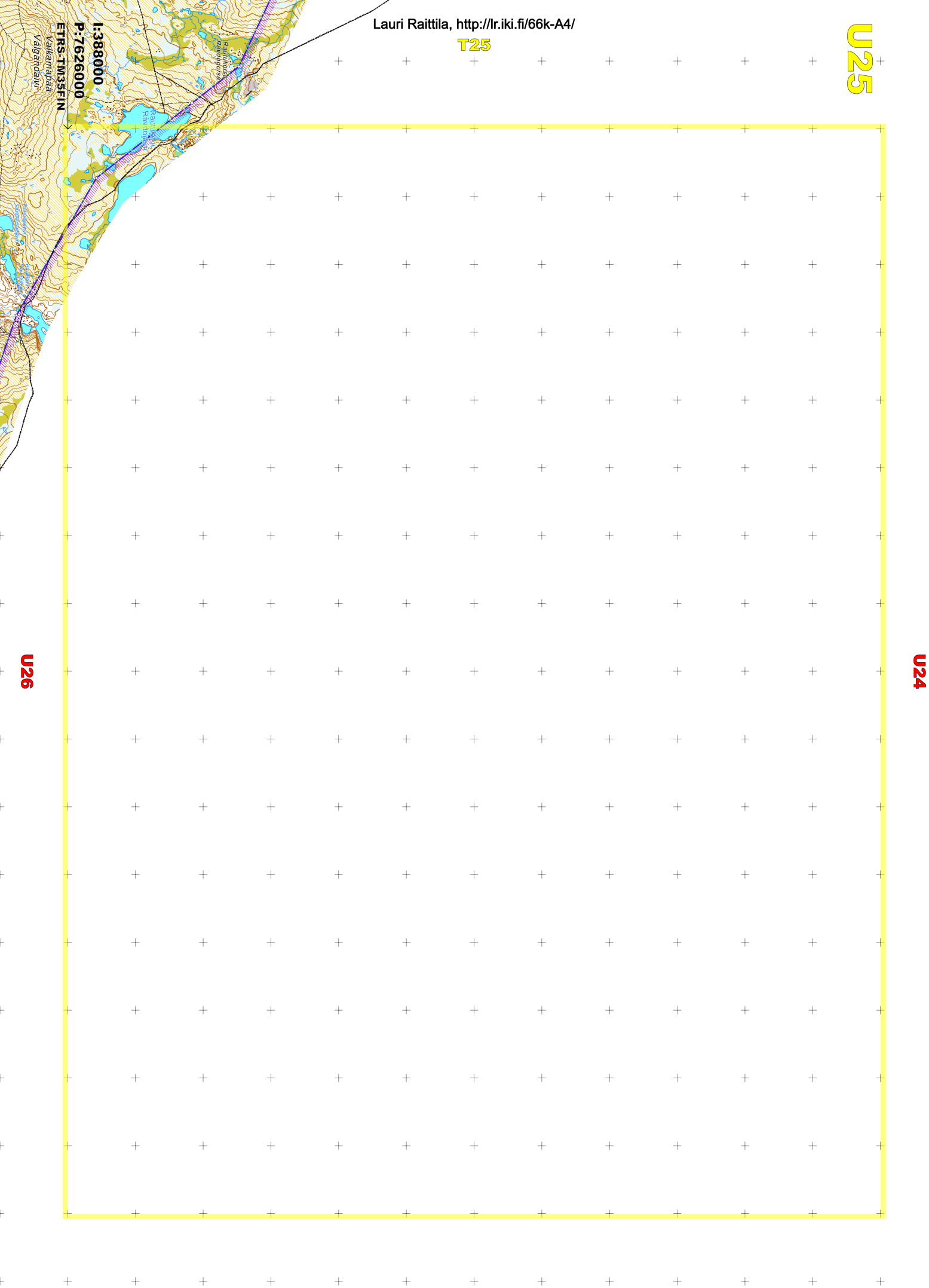

Maanmittauslaitos, maastokarttarasteri 03/2017. Karttalehti W413 (osa 6 / 6). Mittakaava 1:66666, 1.5cm = 1km.

T24

U24

I:388000
P:7638000
ETRS-TM35FIN

U25

V24

Maanmittauslaitos, maastokarttarasteri 03/2017. Karttalehti W413 (osa 3 / 6). Mittakaava 1:66666, 1.5cm = 1km.

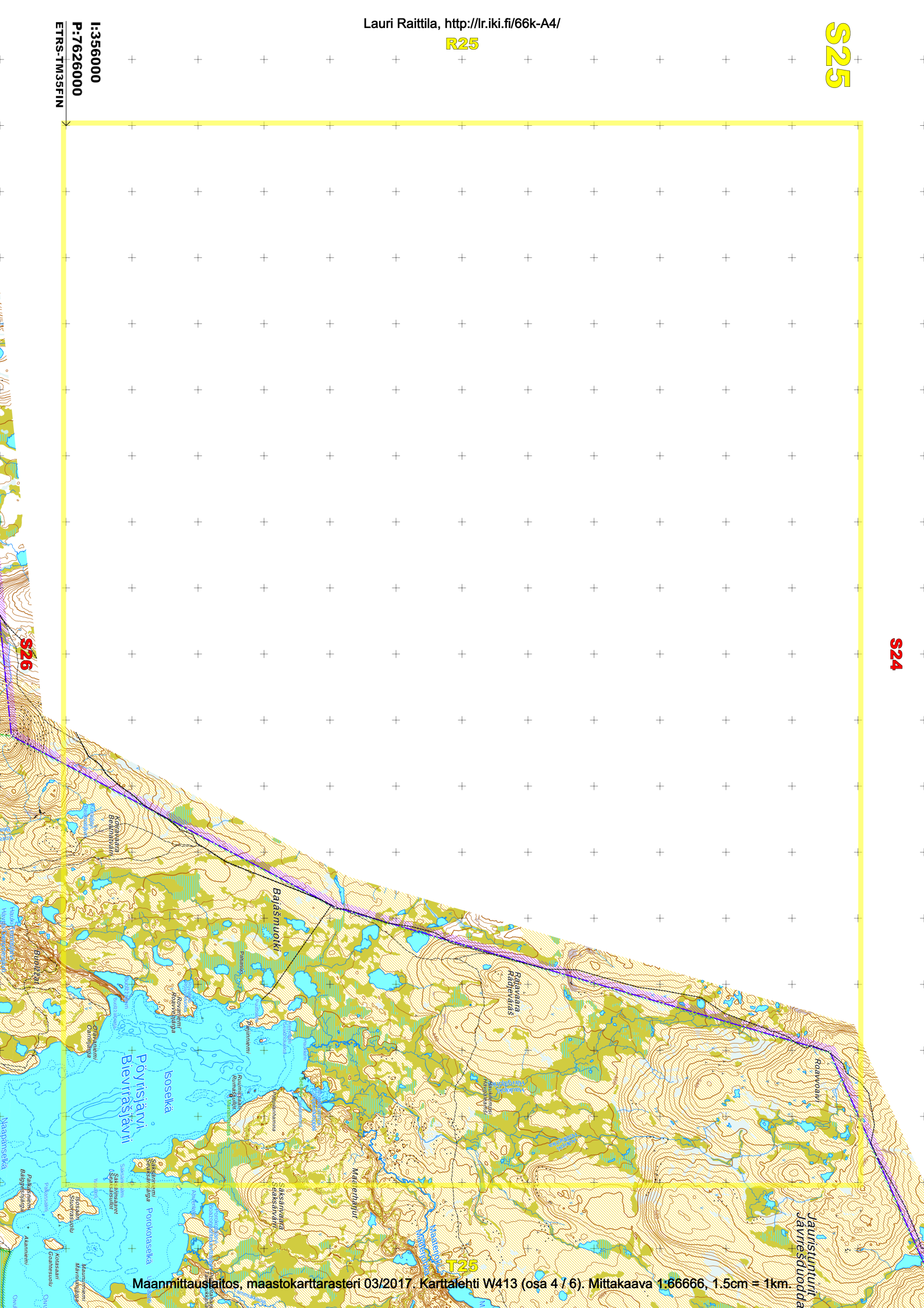
R25
S25
S24
S26
T25
I:356000
P:7626000
ETRS-TM35FIN
Bajášmuotki
Rajavaara
Rádjeváráš
Roavvoaivi
Jauristunturit
Jávrrešduodda
Pöyrisjärvi
Bievrrašjávri
Isoselkä
Porokotaselkä
Maajerhajut
Maaperhajut
Naapänselkä
Kotavaara
Beatnatvárri
Buolzzat
Rovaniemi
Roavvenjarga
Pieimniemi
Oravaniemi
Oarinjarga
Säksärinniemi
Seaksárnjárga
Säksärivaara
Seaksárvárri
Isosaari
Stuoraasuolu
Akanniemi
Maunumniemi
Mavnnjárga