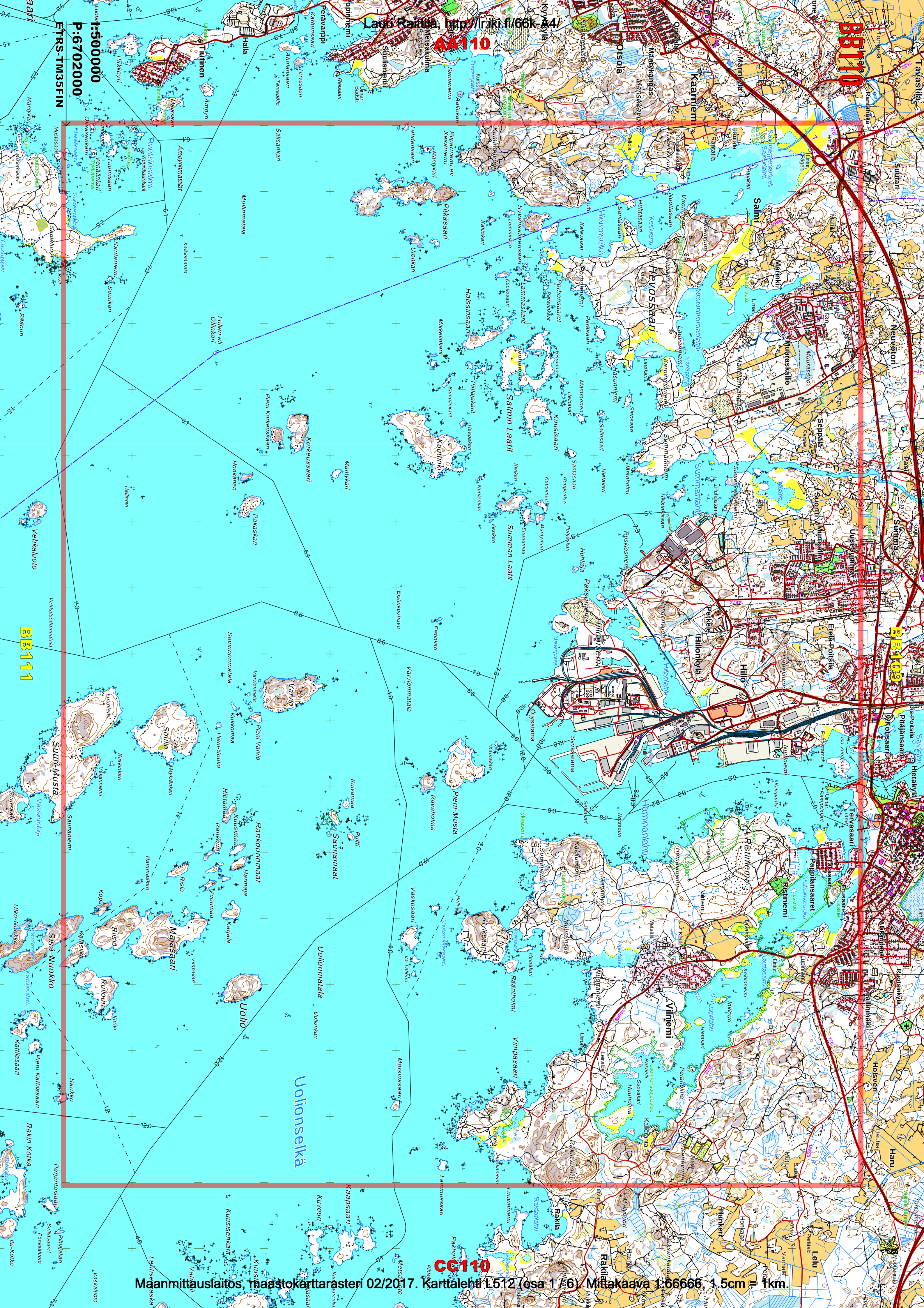

Lauri Raittila, http://lr.iki.fi/66k-A4/
AA110
BB110
BB109
BB111
CC110
I:500000
P:6702000
ETRS-TM35FIN
Hevossaari
Salmin Laatit
Summan Laatit
Korkeussaari
Pitkäsaari
Varvio
Soulio
Suuri-Musta
Pieni-Musta
Saunamaat
Rankourinmaat
Majasaari
Sisä-Nuokko
Uoliö
Uolionmatala
Uolionselkä
Kaapsaari
Hillo
Hillonkylä
Ristiniemi
Viinjemi
Hamina
Maanmittauslaitos, maastokarttarasteri 02/2017. Karttalehti L512 (osa 1 / 6). Mittakaava 1:66666, 1.5cm = 1km.

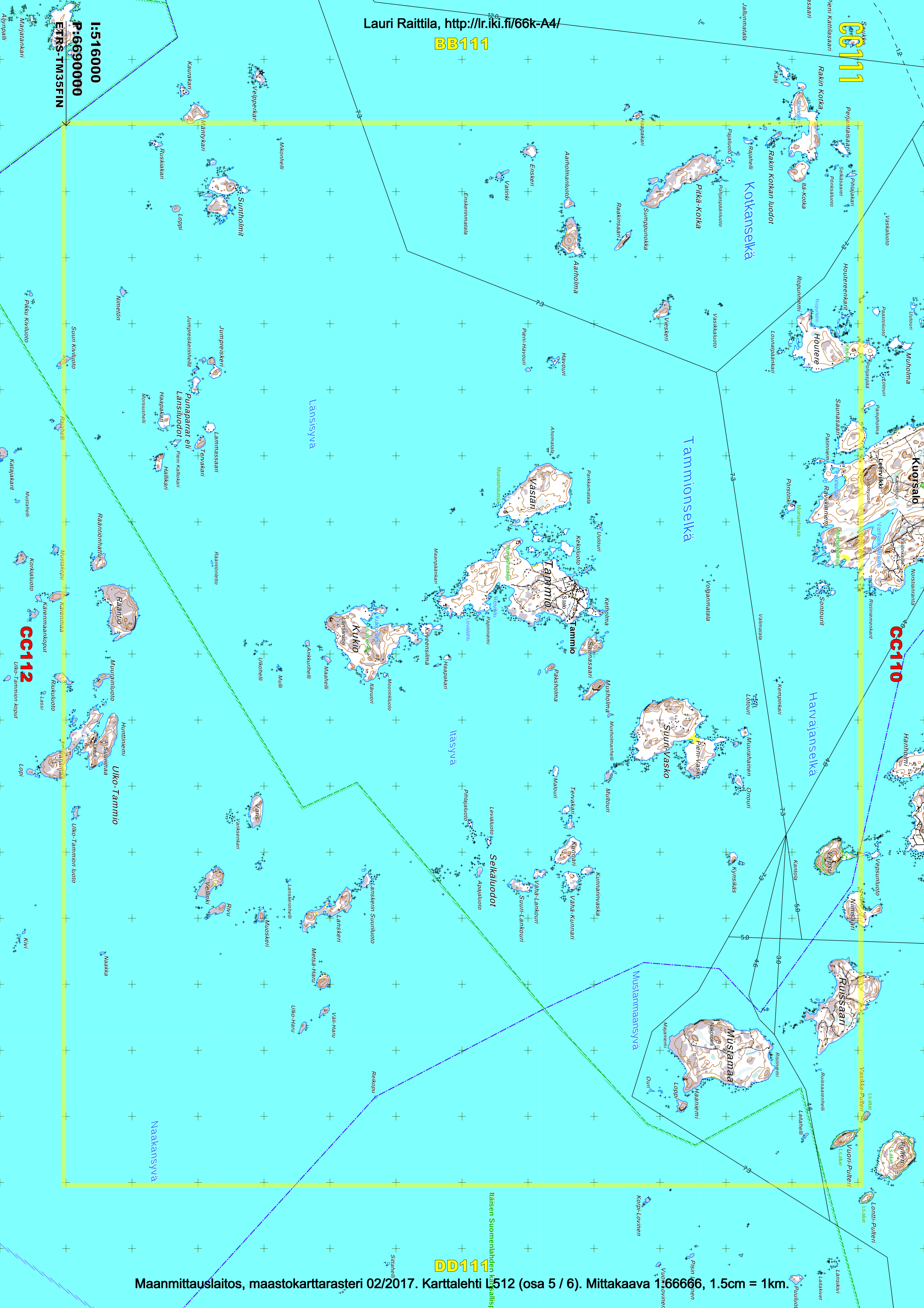
BB111
I:516000
P:6690000
ETRS-TM35FIN
CC111
CC112
CC110
DD111
Kotkanselkä
Tammionselkä
Harvajanselkä
Länsisyvä
Itäsyvä
Mustanmaansyvä
Naakansyvä
Tammio
Kukio
Vástäri
Suuri-Vasko
Pieni-Vasko
Mustamaa
Ruissaari
Kuorsalo
Houtere
Rakin Kotka
Pitkä-Kotka
Rakin Kotkan luodot
Aarholma
Ulko-Tammio
Räntiö
Selkäluodot
Punaparrat eli Länsiluodot
Sunthoimet
Itäisen Suomenlahden kansallispuisto

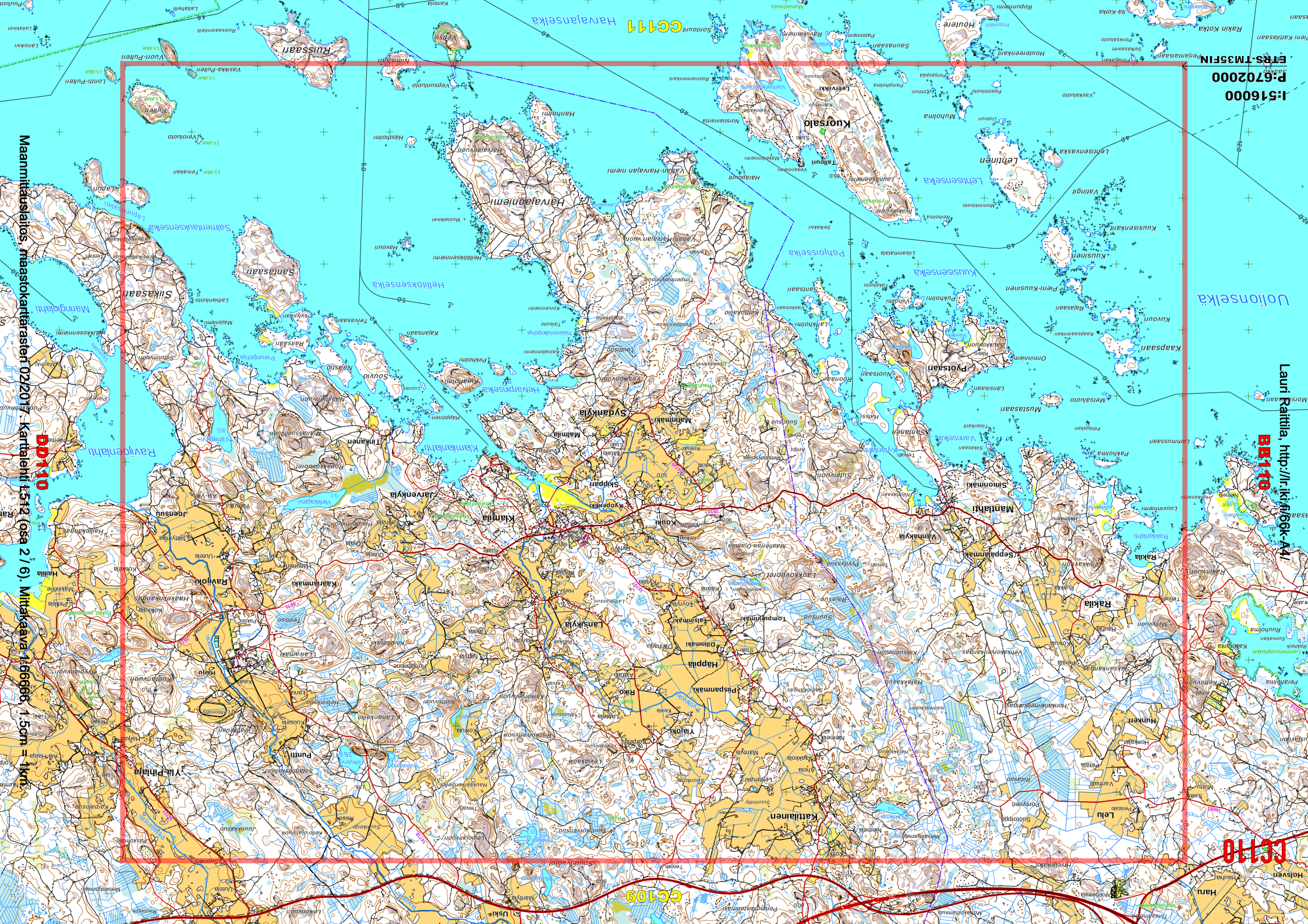
Maanmittauslaitos, maastokarttaraster 02/2017 - Karttalehti L512 (osa 2 / 6). Mittakaava 1:66666, 1.5cm = 1km.
Lauri Rättilä, http://lr.kirjat.fi/66k-A4/
BB110
BB110
CC110
CC109
CC111
ETRS-TM35FIN
P:6702000
I:516000
Uolionselkä
Kuorsalo
Lehtinen
Lehtisenselkä
Kuusisenselkä
Pohjoisselkä
Helliöksenselkä
Salmentauksenselkä
Harvajanselkä
Rajaenlahti
Kalmalanlahti
Mantlahti
Jarvenkylä
Lansikylä
Rajalahti
Rajakylä
Ylä-Pihlaja
Kattilainen
Happila
Klamila
Rajoki
Rauma
Lapua
Seinäjoki
Jyväskylä
Tampere
Pori
Turku
Helsinki
Lahti
Kuopio
Joensuu
Oulu
Vaasa
Kokkola
Mikkeli
Lappeenranta
Kotka
Hamina
Hanko
Rovaniemi
Kajaani
Kemi
Tornio
Sodankylä
Ivalo
Inari
Utsjoki
Kilpisjärvi
Enontekiö
Kittilä
Salla
Kuusamo
Pudasjärvi
Taivalkoski
Ranua
Kemijärvi
Posio
Savukoski
Pelkosenniemi
Sallan
Kolari
Muonio
Ylitornio
Pello
Simo
Keminmaa
Tervola
Ii
Oulunsalo
Muhos
Utajärvi
Vaala
Paltamo
Ristijärvi
Sotkamo
Vuolijoki
Nurmes
Lieksa
Ilomantsi
Tohmajärvi
Kitee
Rääkkylä
Liperi
Joensuu
Outokumpu
Polvijärvi
Kontiolahti
Juuka
Nilsiä
Iisalmi
Kiuruvesi
Pielavesi
Kuopio
Siilinjärvi
Maaninka
Varkaus
Leppävirta
Suonenjoki
Rautalampi
Tervo
Vesanto
Joroinen
Mäntyharju
Hirvensalmi
Pertunmaa
Savonlinna
Punkaharju
Enonkoski
Puumala
Sulkava
Rantasalmi
Juva
Mikkeli
Ristiina
Hirvensalmi
Pertunmaa
Heinola
Asikkala
Padasjoki
Hartola
Sysmä
Jämsä
Kuhmoinen
Luhanka
Toivakka
Keuruu
Multia
Petäjävesi
Laukaa
Äänekoski
Hankasalmi
Saarijärvi
Viitasaari
Pihtipudas
Kinnula
Kivijärvi
Kannonkoski
Karstula
Kyyjärvi
Kivijärvi
Kannonkoski
Karstula
Kyyjärvi
Kivijärvi
Kannonkoski
Karstula
Kyyjärvi

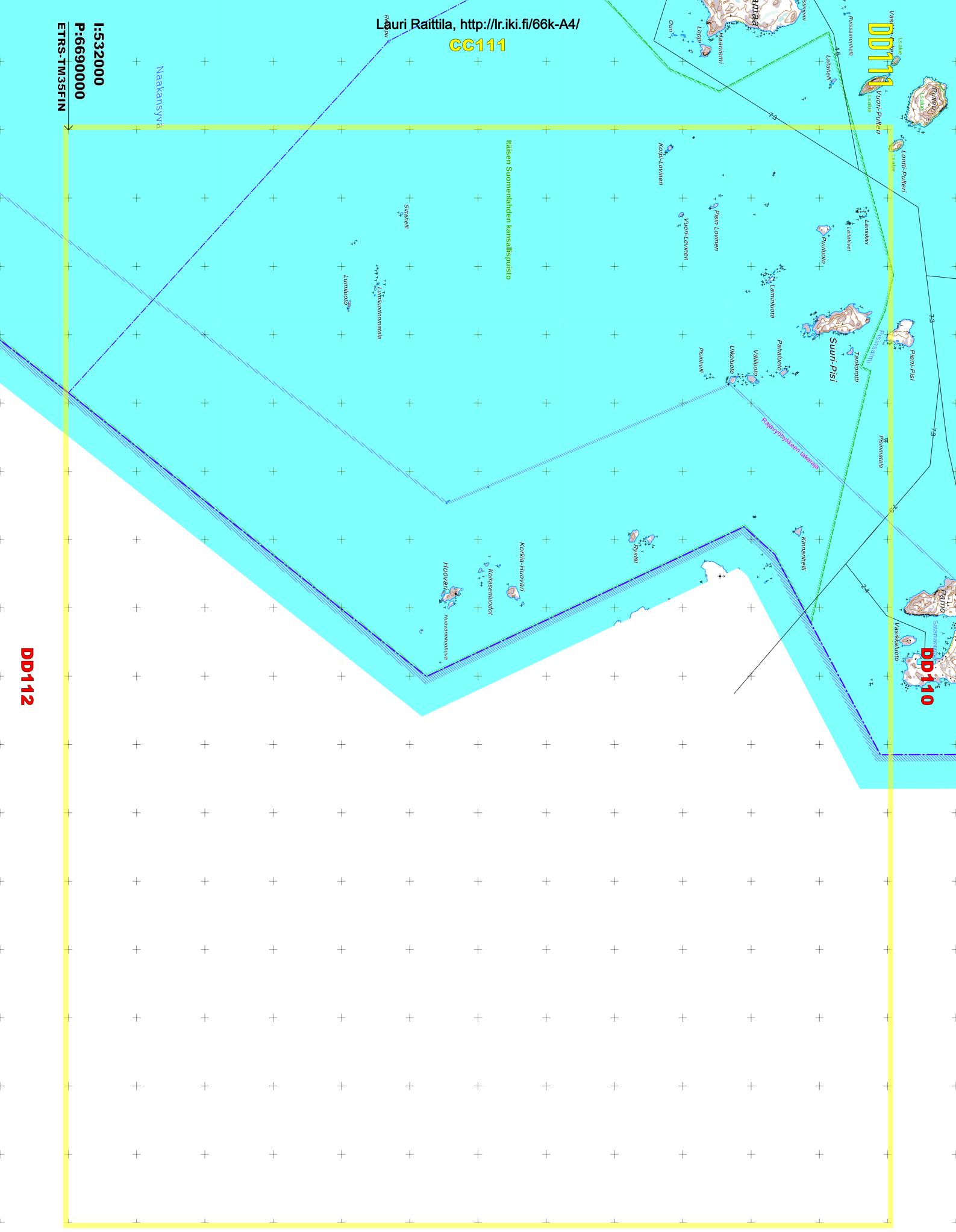

Maanmittauslaitos, maastokarttarasteri 02/2017. Karttalehti L512 (osa 6 / 6). Mittakaava 1:66666, 1.5cm = 1km.

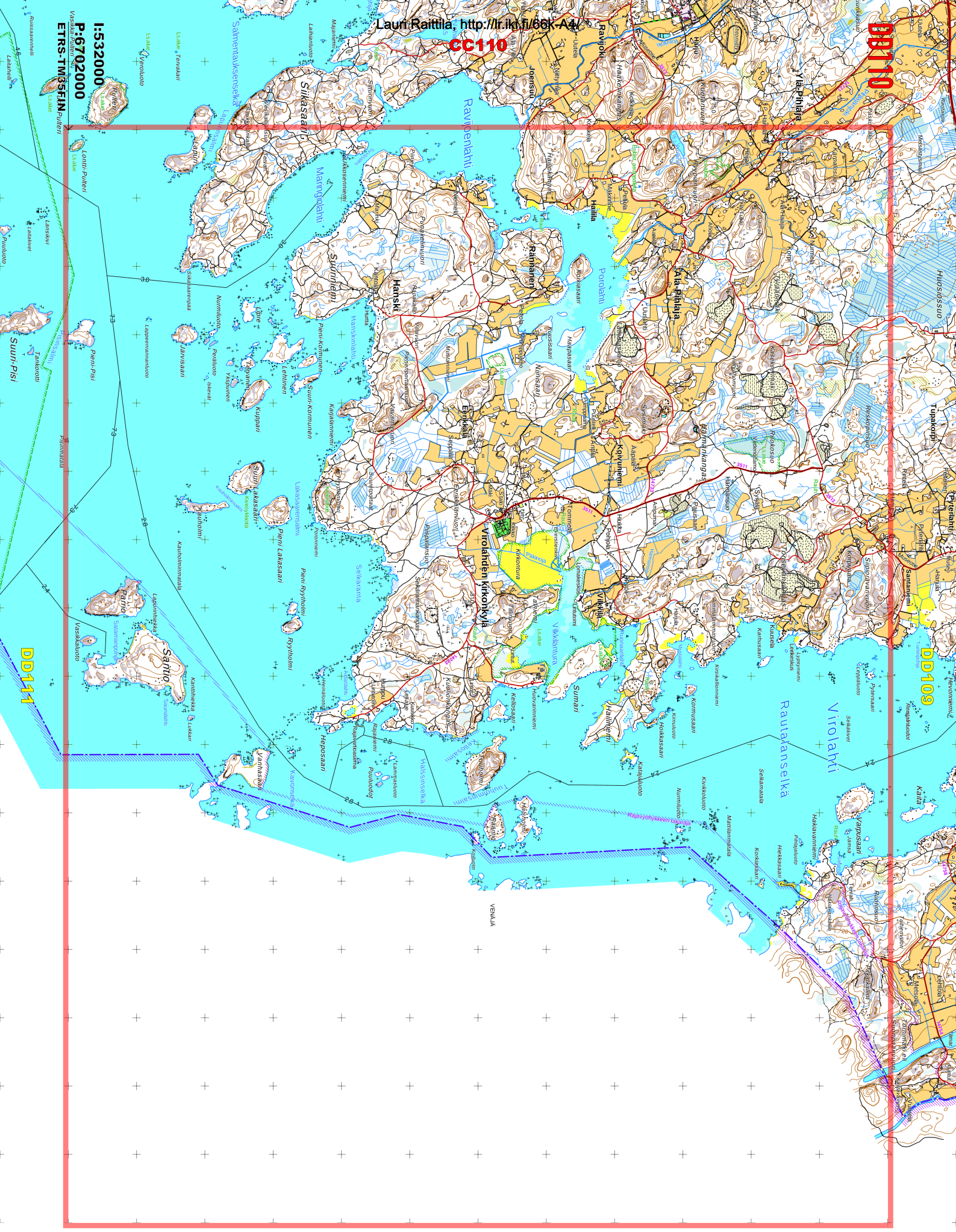

Maanmittauslaitos, maastokarttarasteri 02/2017. Karttalehti L512 (osa 3 / 6). Mittakaava 1:66666, 1.5cm = 1km.

Lauri Raittila, http://lr.iki.fi/66k-A4/

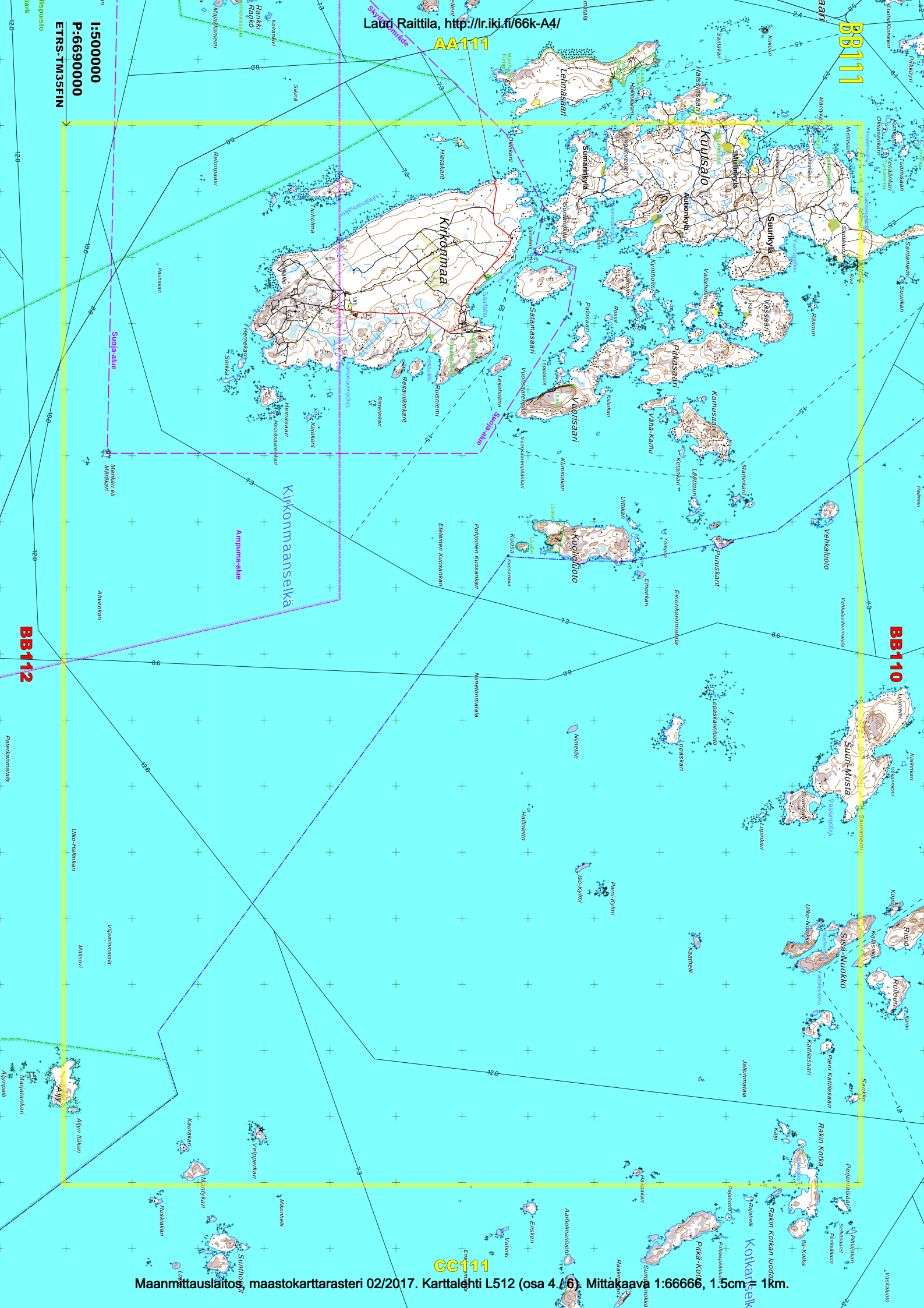

Maanmittauslaitos, maastokarttarasteri 02/2017. Karttalehti L512 (osa 4 / 6). Mittakaava 1:66666, 1.5cm = 1km.