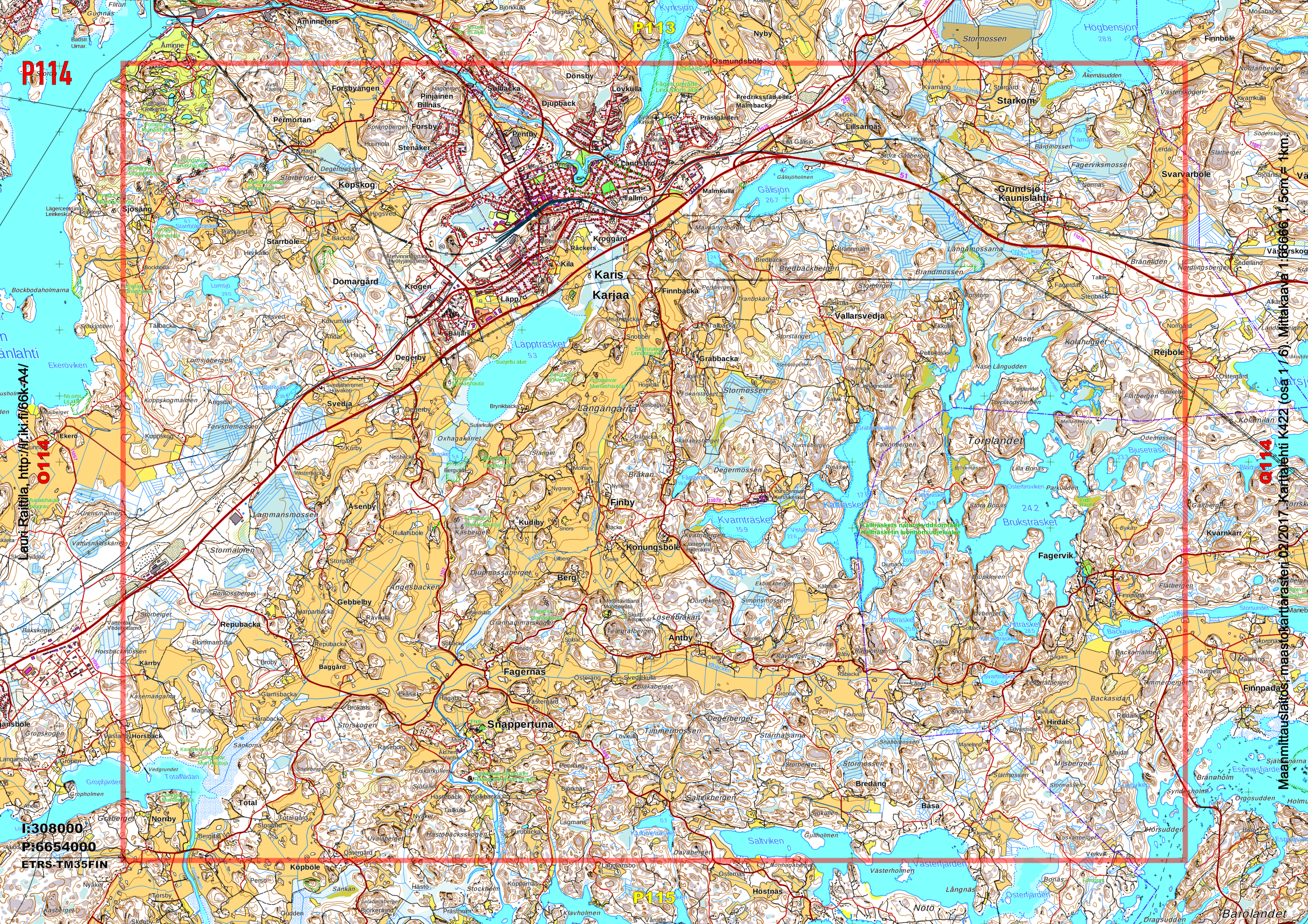
P114
P113
P115
0114
0114
Karis
Karjaa
Snappertuna
Fagernäs
Finby
Berg
Antby
Konungsböle
Degerby
Svedja
Ekerö
Ekeröviken
Lappträsket
Kvarnträsket
Kallträsket
Brukträsket
Torplandet
Fagervik
Starkom
Grundsjö-Kaunislahti
Svarvarböle
Rejböle
Gällsjön
Högbensjön
Stormossen
Degermossen
Lång ängarna
Lammansmossen
Stormalmen
Angesbacken
Gebbelby
Repubacka
Baggård
Kärrby
Horsbäck
Snäckan
Total
Köpböle
Norrby
Hästnäs
Nöto
Bredäng
Bäsa
Hirdal
Finnpada
Finnböle
Osmundsböle
Nyby
Lillsamnäs
Prästgården
Malmkulla
Tallmo
Kroggård
Räckers
Kila
Läppi
Bajjars
Krogen
Domargård
Starrböle
Kopskog
Sjösäng
Pentby
Stenäker
Forsby
Forsbyängen
Permortan
Pinjainen
Billnäs
Djupbäck
Lövkulla
Dönsby
Finnbacka
Vallarsvedja
Grabbacka
Näset
Kolahogget
Kolamilan
Odemossen
Torplandet
Fagerviksmossen
Bärdmossen
Brandmossen
Brandmiden
Längamossarna
Bredbäckbergen
Malmängsbergen
Stora Gällsjön
Lilla Gällsjön
Gällsjöholmen
Kvarnkärr
Kvarnkullan
Åkemasudden
Maneslund
Kvarnäng
Storgård
Mosebacka
Nordlandsberget
Söderskogen
Sjöanda
Lerdal
Slätberget
Norrnäs
Nordlingsberget
Söderland
Fagerdal
Stenbäck
Tallbo
Norrgård
Ostergård
Flatbergen
Björkelid
Torplandsbergen
Näse Långudden
Petsiaskär
Stenhoppen
Stavskär
Vattenlin
Lerhamnesdal
Fiskarstugan
Sikkula
Grankulla
Storstangen
Tranbokan
Bjusträsket
Bjusmossen
Lilla Bonas
Stora Bonas
Parkudden
Östernbrovik
Bykar
Gårdsberget
Djurbäck
Djurkleven
Finnsäta
Flatbergen
Kvarnkärr
Backmalmen
Nurmela
Tammerberget
Backasidan
Rillbäck
Edvardsdal
Mäjdal
Mälsbergen
Slåtmossen
Stormossen
Bränaholm
Espingstjärden
Synnesholm
Orgosudden
Holmu
Hörsudden
Verkvik
Bonäs
Långnäs
Österfjärden
Barölandet
Dragsudden
Vasterfjärden
Vasterholmen
Saltviken
Gullholmen
Stokullen
Saltvikbergen
Davabergen
Lagmansbo
Lagmans
Hästobackskogen
Hästoback
Kyrksjön
Kyrkjärvi
Läppträsket
Suojelu alue
Kallträskets naturskyddsområde
Kallträsketin luonnonsuojelualue
Kvarnträsket
Kallträsket
Brukträsket
Vattenmyr
Hagelkärr
Kuusela
Kvarnäng
Storgård
Mosebacka
Nordlandsberget
Söderskogen
Sjöanda
Lerdal
Slätberget
Norrnäs
Nordlingsberget
Söderland
Fagerdal
Stenbäck
Tallbo
Norrgård
Ostergård
Flatbergen
Björkelid
Torplandsbergen
Näset
Kolahogget
Kolamilan
Odemossen
Torplandet
Fagervik

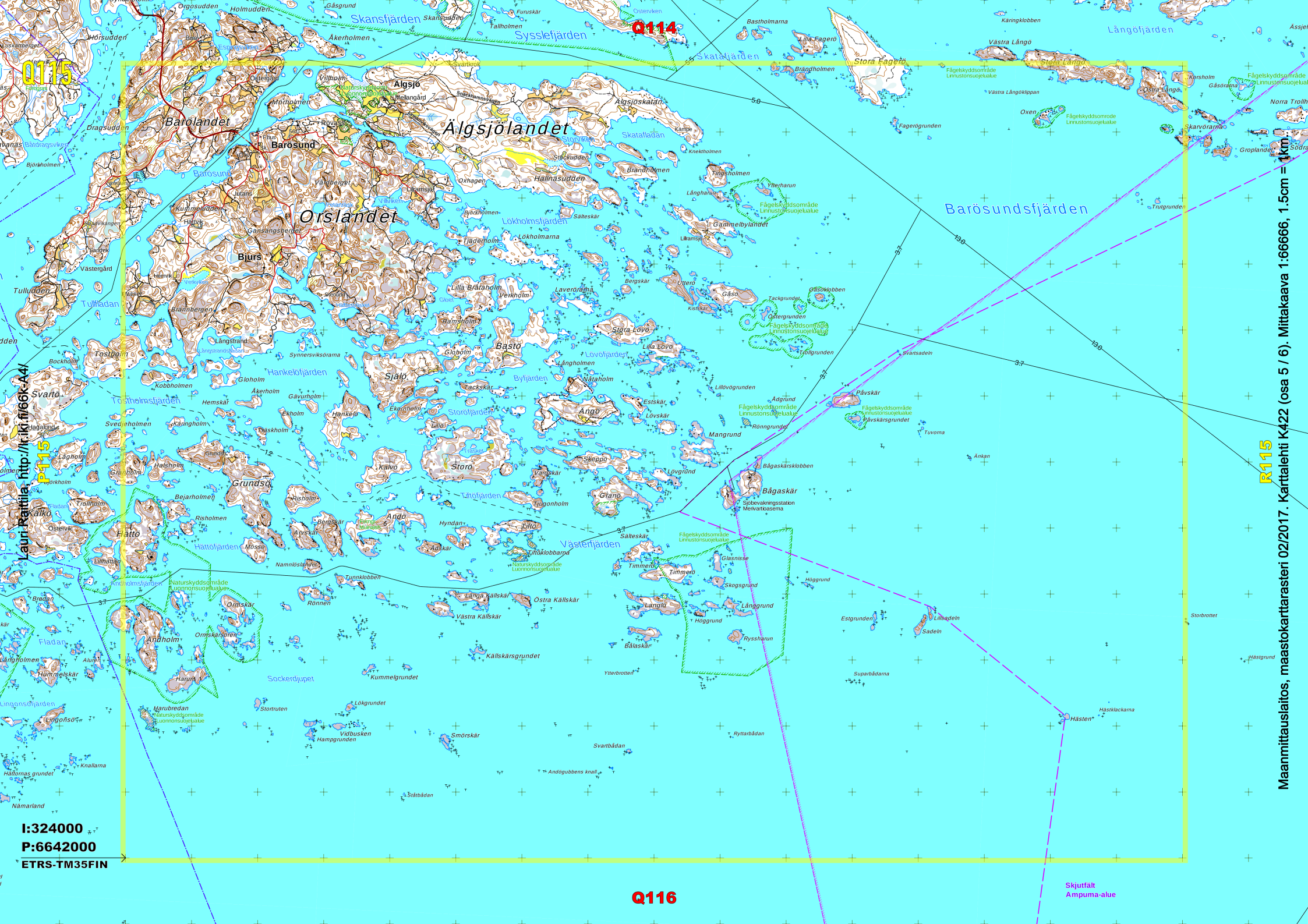
Q114
Q115
Q116
P115
R115
Skansfjärden
Sysslefjärden
Skatafjärden
Långöfjärden
Barösundsfjärden
Barölandet
Barösund
Älgsjölandet
Algsjö
Orslandet
Bjurs
Lökholmsfjärden
Tullladan
Hankelöfjärden
Tosthelmsfjärden
Svartö
Bastö
Själö
Byfjärden
Lövöfjärden
Ängö
Storöfjärden
Storö
Grundsö
Tuftöfjärden
Hättö
Hättöfjärden
Västerfjärden
Knoholmsfjärden
Fladan
Sockerdjupet
Lingonsöfjärden
Lingonsö
Bågaskär
Sjöbevakningsstation
Merivartioasema
Fågelskyddsområde
Linnustonsuojelualue
Naturskyddsområde
Luonnonsuojelualue
Skjutfält
Ampuma-alue
I:324000
P:6642000
ETRS-TM35FIN
Lauri Raatikka, http://lk.iki.fi/66k-A4/
Maanmittauslaitos, maastokartarasteri 02/2017. Karttalehti K422 (osa 5 / 6). Mittakaava 1:66666, 1.5cm = 1km.

Q114
Q113
Q115
P114
R114
Laun Raittila, https://r.iki.fi/66k-A4/
Maanmittauslaitos, maastokarttaraster 02/2017, Kartalenti K422 (osa 2 (G)) Mittakaava 1:66666 1,5cm = 1km
I:324000
P:6654000
ETRS/TM35FIN
INGÅ
INKOO
Tallmalmen
Skämmö
Älö
Norrfjärden
Storramsjö
Skansfjärden
Sysslefjärden
Skatafjärden
Fageröfjärden
Längöfjärden
Kyrkfjärden
Barkarsundet
Fagerviken
Marsjön
Tällbacka
Svartbäck
Joddböle
Ingarskila
Täkter
Tähtelä
Älkila
Rådkila
Stubböle
Innanbäck
Betesmärken
Smeds
Ritomten
Dal
Skatudden
Haga
Mossaholmarna
Nötterdalen
Bölstad
Bredslätt
Siggböle
Gumböle
Svarvarböle
Västankvarn
Rejböle
Kvärnkärr
Långvik
Finnpada
Algsjö
Barölandet
Älgsjölandet

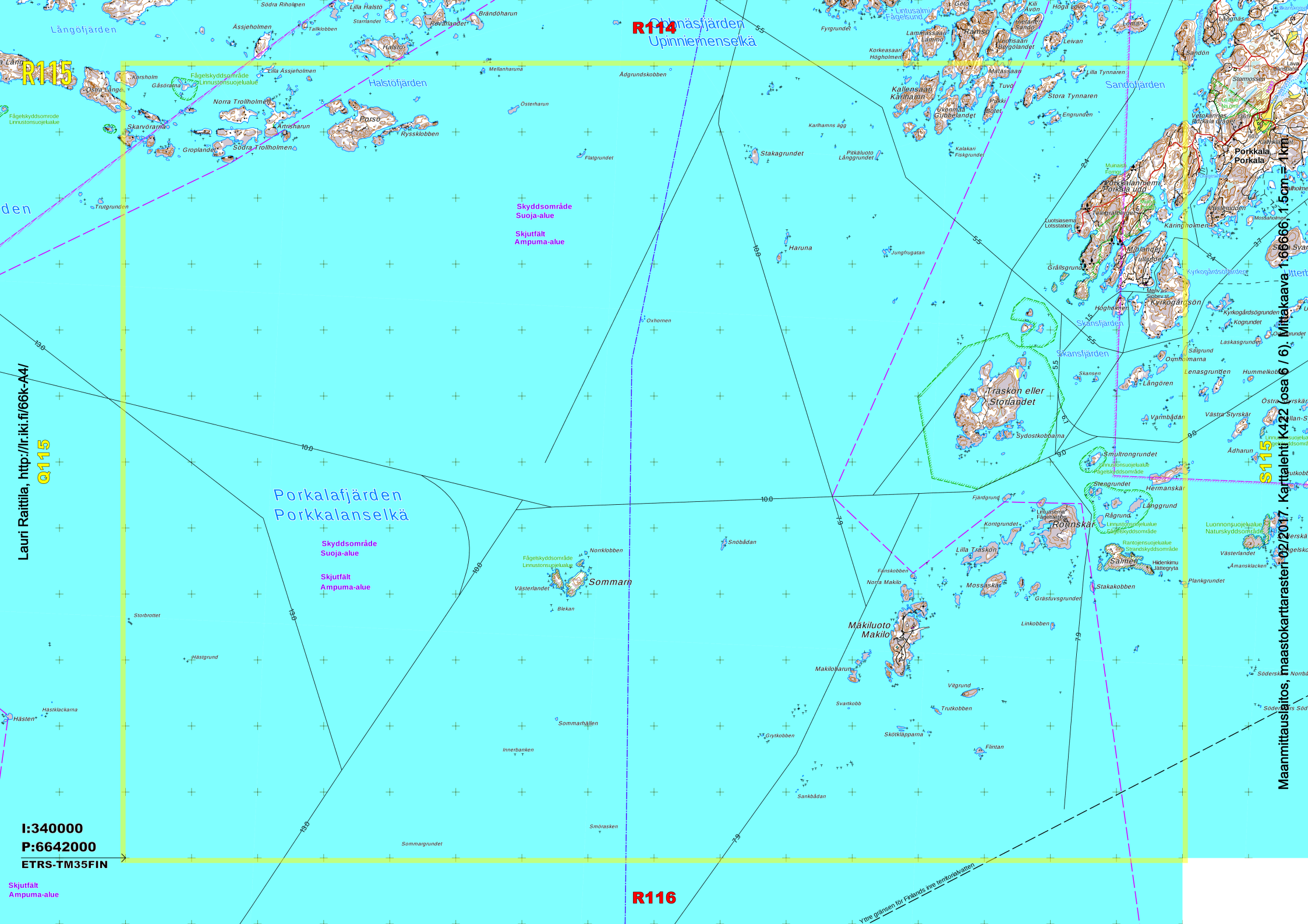
Maanmittauslaitos, maastokarttaraster 02/2017. Karttalehti K422 (osa 6 / 6), Mittakaava 1:66666, 1,5cm = 1km
Lauri Raittila, http://lr.iki.fi/66k-A4/
R114
R115
R116
Q115
S115
Porkalafjärden
Porkkalanselkä
Upinniemenselkä
Halstöfjärden
Sandöfjärden
Skansfjärden
Porkkala
Porkkala udd
Traskön eller Storlandet
Rönnskär
Makiluoto
Makilo
Sommarn
Skyddsområde
Suoja-alue
Skjutfält
Ampuma-alue
Fågelskyddsområde
Linnustonsuojelualue
Yttre gränsen för Finlands inre territorialvatten
I:340000
P:6642000
ETRS-TM35FIN

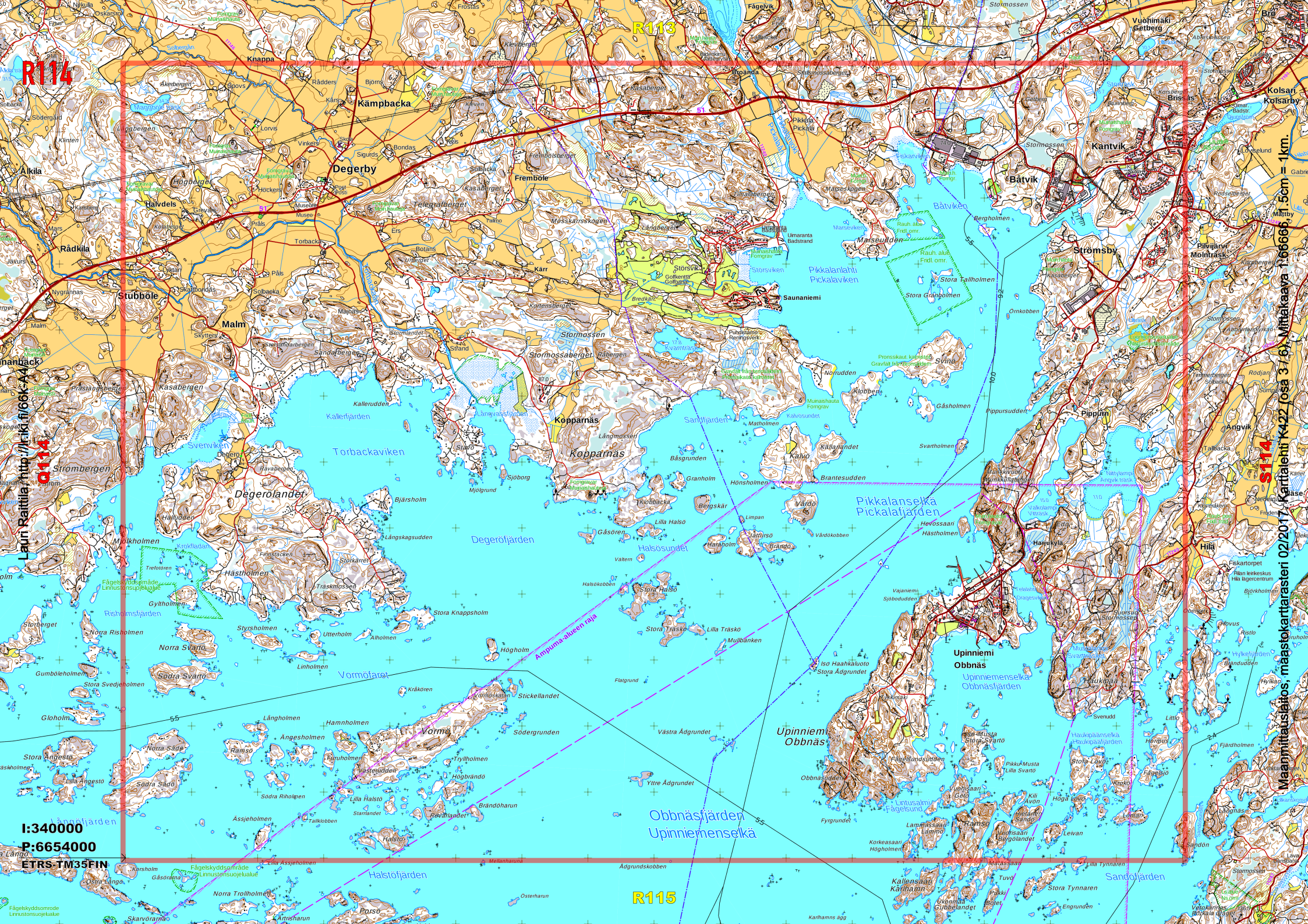
R114
R113
R115
Q114
S114
Degerby
Kämpbacka
Knappa
Broanda
Fågelvik
Vuohimäki
Getberg
Brö
Kolsari
Kolsarby
Brissas
Kantvik
Båtvik
Strömsby
Pilvijärvi
Molnträsk
Mårtby
Älkila
Halvdels
Rådkila
Stubböle
Malm
Kärr
Fremböle
Saunaniemi
Pikkalanlahti
Pickalaviken
Båtviken
Malsenudden
Stora Tallholmen
Stora Granholmen
Stormossen
Torbackaviken
Degerölandet
Degeröfjärden
Kopparnäs
Kallerfjärden
Sandfjärden
Pikkalanselkä
Pickalafjärden
Halsösundet
Ampuma-alueen raja
Vormöfaret
Vormö
Upinniemi
Obbnäs
Upinniemenselkä
Obbnäsfjärden
Upinniemenselkä
Obbnäsfjärden
Halstöfjärden
Sandöfjärden
Hanikyla
Hila
Pippuri
Ängvik
Svino
Lauri Raittila, http://fi.wiki.fi/66k-A4
Maanmittauslaitos, maastokartarasteri 02/2017 - Kartalehti K422 (osa 3 / 6), Mittakaava 1:66666, 1.5cm = 1km.
I:340000
P:6654000
ETRS-TM35FIN

P114
P115
P116
Q115
Q115
Laari Raittila, http://r.iki.fi/66k-A4
Maanmittauslaitos, maastokartarasteri 02/2017 / Kartalenti K422 (osa 4 / 6) Mittakaava 1:66666 1 cm = 1 km
I:308000
P:6642000
ETRS-TM35FIN
Saltviken
Gästersö
Landbofjärden
Persöfladan
Trångsund
Trångsundsfjärden
Degerö
Stormossen
Torsö
Saltsjön
Leden
Gästfjärden
Gästbukten
Sandöfjärden
Norrfjärden
Paltdjupet
Briggharudjupet
Korsfjärden
Söderfjärden
Kvivholmsfjärden
Hostnäsleden
Hostnäs
Nötö
Rågö
Lövö
Barölandet
Barösund
Tullfladan
Tullsundet
Svartö
Strömsö
Tostnelnasfjärden
Kalkö
Hattö
Hattöfjärden
Andholm
Lingonsöfjärden
Lingonsö
Lingonharufjärden
Lingonharun
Bylandet
Nothamn
Träskön
Ytterön
Stora Sandö
Björnö
Stoltsö
Svartholmsfjärden
Halstöfjärden
Halstö
Storön
Dalkarö
Gloholmen
Träskesfjärden
Träskö
Bånholmsfjärden
Angeson
Åsö
Åsö
Gästans
Byön
Söderskär
Lillherman
Storherman
Kikanlanden
Harubredan
Harun
Namarland
Hättomas grundet
Packgrundet
Knallarna
Sjalön
Rönnharun
Briggharuna
Skorvoma
Strömsö Gråharun
Gråharugrundet
Trutgrund
Gråharun
Oskars grund
Lilla Ytterland
Ytterland
Stenlandet
Utterharun
Prackharuna
Viören
Gränskär
Skadaharun
Sandskär
Tjuvskär
Lingonharun
Fågelskyddsområde
Linnustonsuojelualue
Naturskyddsområde
Luonnonsuojelualue
Norrby
Köpböle
Söderby
Vestervik
Trångsund
Degerö
Box
Svartbäck
Västra Rösund
Rösund
Sandnäs udd
Längö sund
Längön
Söderfjärden
Ängesholmen
Fåfängudden
Tulludden
Tullfladan
Korsfjärden
Kivholmsfjärden
Kivholmen
Lövö
Rågö
Lempholmen
Stora Vårholmen
Gästersö
Hostnäs
Nötö
Barölandet
Barösund
Svartö
Strömsö
Tostnelnasfjärden
Kalkö
Hattö
Hattöfjärden
Andholm
Lingonsöfjärden
Lingonsö
Lingonharufjärden
Lingonharun
Bylandet
Nothamn
Träskön
Ytterön
Stora Sandö
Björnö
Stoltsö
Svartholmsfjärden
Halstöfjärden
Halstö
Storön
Dalkarö
Gloholmen
Träskesfjärden
Träskö
Bånholmsfjärden
Angeson
Åsö
Gästans
Byön
Söderskär
Lillherman
Storherman
Kikanlanden
Harubredan
Harun
Namarland
Hättomas grundet
Packgrundet
Knallarna
Sjalön
Rönnharun
Briggharuna
Skorvoma
Strömsö Gråharun
Gråharugrundet
Trutgrund
Gråharun
Oskars grund
Lilla Ytterland
Ytterland
Stenlandet
Utterharun
Prackharuna
Viören
Gränskär
Skadaharun
Sandskär
Tjuvskär
Lingonharun
Fågelskyddsområde
Linnustonsuojelualue
Naturskyddsområde
Luonnonsuojelualue
Norrfjärden
Paltdjupet
Briggharudjupet
Sandöfjärden
Gästbukten
Gästfjärden
Söderfjärden
Korsfjärden
Kivholmsfjärden
Hostnäsleden
Hostnäs
Nötö
Rågö
Lövö
Barölandet
Barösund
Tullfladan
Tullsundet